
















**LEGENDA**

-  GRANICA PLANU OGÓLNEGO
-  OBSZARY UZUPEŁNIENIA ZABUDOWY
-  BUDYNKI KTÓRE MOGĄ BYĆ BRANE POD UWAGĘ PRZY WYZNACZANIU OBSZARÓW UZUPEŁNIENIA ZABUDOWY
-  POZOSTAŁE BUDYNKI
- STREFY PLANISTYCZNE:**
-  SW - strefa wielofunkcyjna z zabudową mieszkaniową wielorodzinną
-  SJ - strefa wielofunkcyjna z zabudową mieszkaniową jednorodzinną
-  SZ - strefa wielofunkcyjna z zabudową zagrodową
-  SU - strefa usługowa
-  SP - strefa gospodarcza
-  SI - strefa infrastrukturalna
-  SN - strefa zieleni i rekreacji
-  SC - strefa cmentarzy
-  SG - strefa górnictwa
-  SO - strefa otwarta
-  SK - strefa komunikacyjna



PLAN OGÓLNY GMINY MARKLOWICE

MARZEC - 2026 r.

SKALA 1 : 5 000